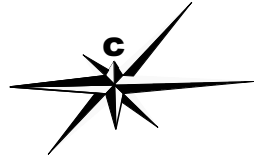
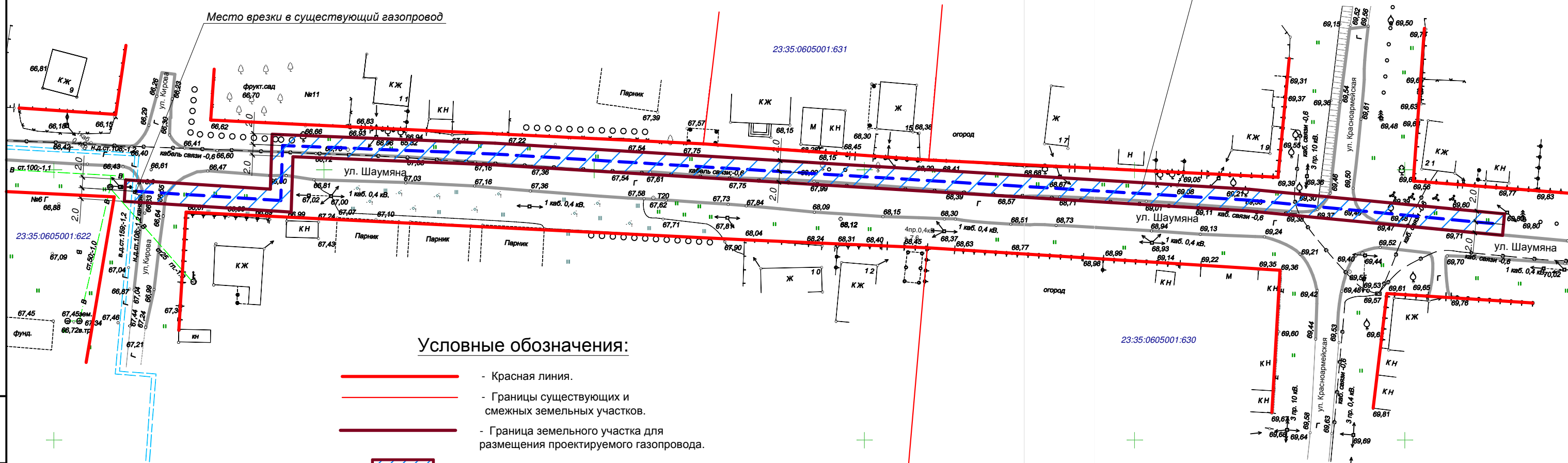


Чертеж планировки территории.  
М 1:500








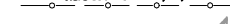



Зона размещения проектируемого  
наружного газопровода низкого давления.

Место врезки в существующий газопровод



Условные обозначения:

-  - Красная линия.
-  - Границы существующих и смежных земельных участков.
-  - Граница земельного участка для размещения проектируемого газопровода.
-  - Зона размещения проектируемого газопровода.
-  - Существующий водопровод.
-  - Существующая ЛЭП.
-  - Существующий газопровод.
-  - Существующая линия связи.
-  - Существующие дороги и проезды.

Заказчик: Шульга Раиса Ильинична

ПП 07п-21/02-17

| Изм. | Кол. | Лист | Док. | Подпись | Дата | Проект планировки и межевания территории для размещения распределительного газопровода низкого давления по ул. Шаумяна от ул. Кирова до № 21 в ст. Восточной, Усть-Лабинского р-на. |  |  | Стадия | Лист | Листов |
|------|------|------|------|---------|------|---|--|--|--------|------|--------|
|      |      |      |      |         |      | Чертеж планировки территории М 1:500  |  |  | П      | 4    | 7      |
|      |      |      |      |         |      | Градостроительный центр Тбилисского района  |  |  |        |      |        |

Инв. № подл. Подп. и дата. Взам. инв. №