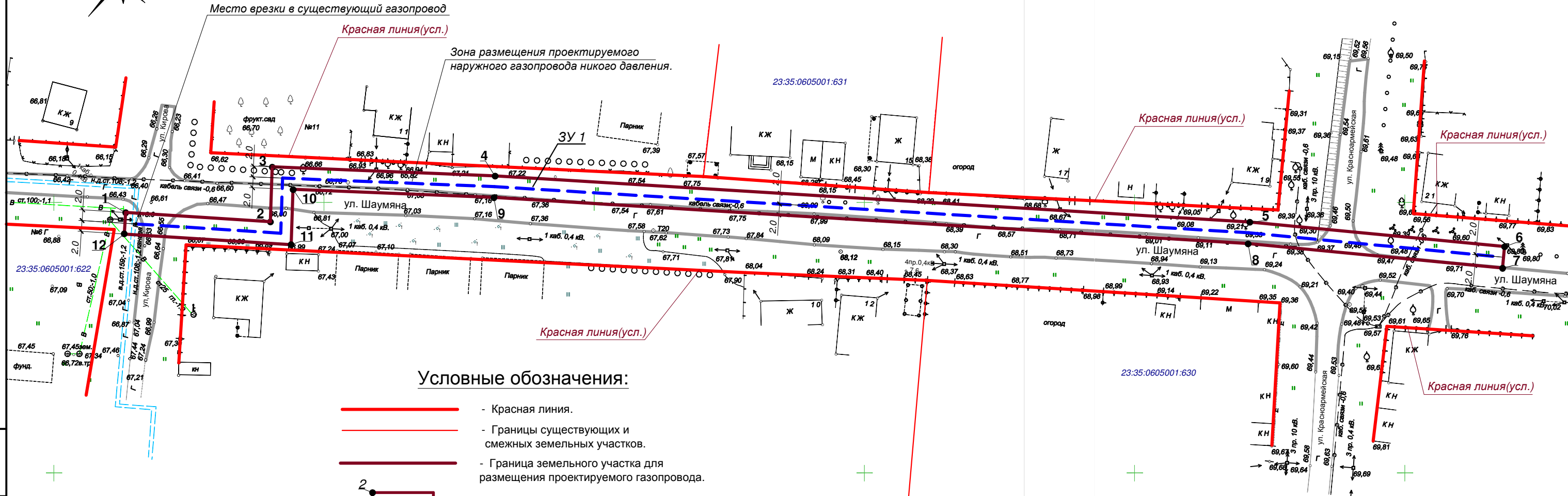
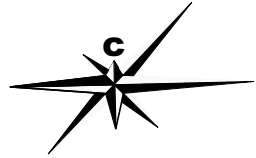











Проект межевания территории.
М 1:500



Условные обозначения:

-  - Красная линия.
-  - Границы существующих и смежных земельных участков.
-  - Граница земельного участка для размещения проектируемого газопровода.
-  - Зона размещения проектируемого газопровода.
-  - Существующий водопровод.
-  - Существующая ЛЭП.
-  - Существующий газопровод.
-  - Существующая линия связи.
-  - Существующие дороги и проезды.

						Заказчик: Шульга Раиса Ильинична			
						ПМ			
						07п-21/02-17			
Изм.	Кол.	Лист	Док.	Подпись	Дата	Проект планировки и межевания территории для размещения распределительного газопровода низкого давления по ул. Шаумяна от ул. Кирова до № 21 в ст. Восточной, Усть-Лабинского р-на.	Стадия	Лист	Листов
							П	2	3
						Градостроительный центр Тбилисского района			

Инв. № подл. Подп. и дата. Взам. инв. №